

L'ALPIN MALIN
MEMOGUIDE #2

19

VILLAGES HORS DU TEMPS

(DES ALPES DU SUD À LA HAUTE PROVENCE)

Pour planer jusqu'à pas d'heure...

100% tourisme + régénératif & durable

PDF

19 villages...

***Perchés, pentus, petite foule, ou silence
Quand les cimes s'élèvent vers le Nord,
Quand le Sud se dévoile avec notre accord...***

***On croise de curieux trésors,
L'altitude mène la danse,
Dans la brume des aubes de neige,
Dans la douceur des étés lavandins,
C'est comme entrer dans un cortège,
Chaque village a ce côté mutin,
Solide et vaillant
Nous y voilà, au pied du bonheur,
De nos villages d'antan...***

***De Simiane la Ronde à Saint Veran
Hommage à nos villages du là-haut ou de là-bas,
Où chaque pas semble léger comme les pas des
mésanges,
Sans que rien jamais, ne nous dérange.***



Centre du village de Saignon (84)



La carte
des 19
villages



Etoile Saint Cyrice

Pour démarrer ce carnet de route, j'ai mis les voiles au bout du bout des Hautes-Alpes.

Non loin d'Orpierre et ses falaises mondialement connues, j'ai pris la tangente vers une localité qui m'a interpellé : Etoile.

*Vivre à Etoile, c'est plonger dans un univers de lavandes, de pierres sèches et de reflets brunis de marnes.
Déambuler dans Etoile, c'est être troublé en contrebas, par les biches qui fanfaronnent et constellent les bois.*





Château Ville Vielle, donjons et glaçons

On le dirait tout droit sorti d'un film de Miyazaki... ce château dans le ciel se situe dans notre région... Fort Queyras. Une place forte qui protégeait Briançon des assauts, pouvant venir du lointain Val de Durance... De multiples villages sont à explorer aux alentours : Abriès, Ceillac, Ristolas, Moline...



Névache, les rives rosées

C'est le point le plus haut du carnet de voyage...
Névache, dans la Vallée de la Clarée procure aux visiteurs
un effet immédiat : dépaysement brut, et des montagnes
qui nous semblent familières.

Attention : l'été, des navettes ont été mises en place pour accéder à ce territoire...
Privilégiez le hors saison (juin, septembre)



Cervières, l'idylle des prairies

Lovée dans les montagnes, Cervières est la 153ème plus grande commune de France, de par sa superficie !


Une église gothique du XV° chapeaute le village pétri par des générations d'agriculteurs. A 15 minutes de Briançon, ce spot vaut clairement le détour.



Colmars les Alpes, l'histoire pastel

Déconfinement du bonheur dans le Verdon. J'arrive entre deux éclaircies, flâner dans ce joyau alpin.

Les passants, rares, chantonnent, comme la promesse d'un printemps peut-être garni d'un espoir blanc, comme les cimes lointaines qui fondent déjà.



*Comme si le printemps était pressé, pressé de nous faire du bien.
Colmars les Alpes est un apéritif de bien-être. Entre deux nuages.
Là où le soleil croule de ses rayons.*

*Les couleurs elles, sont encore hivernales, mais ici, avec toutes ses
pierres, la couleur est partout malgré le jour encore brumeux.*



Chorges, la cité des couleurs

On connaît Chorges quand on part dans les stations de montagne, et qu'on vient du Sud... Mais qui a déjà eu la chance de prendre le temps de vraiment s'y arrêter ?

Les couleurs sont reines, le dynamisme local bien ancré, entre Gap et Embrun, la cité caturige m'émerveille. Le village est niché en contrebas du début des Ecrins, là-haut, au delà de 2600 mètres.





Ancelle, la féerie alpine sur un plateau

La première fois que vous posez votre regard sur Ancelle, vous êtes pris d'une émotion très forte : le village semble posé, paisible et débonnaire, sur un plateau de verdure.

Le Champsaur est situé au dessus de Gap, et regorge de trouvailles : jardins en permaculture, terroirs rugueux, chemins qui serpentent à travers les bocages, le soleil enivrant.

Ici on converse avec le ciel, et on se reprend à rêver.



Le Sauze du Lac : l'île dans le ciel

Entre l'Ubaye et le Gapençais, nos regards se tournent aujourd'hui vers un berceau à ciel ouvert. Fleurs, vigies, chapelle, dédales, vues panoramiques sur le lac, rapaces, terrasses, douce vie.

A chaque fois que je pose mon regard sur le lac, j'ai une curieuse intuition d'être face à bien plus grand qu'une simple étendue d'eau. Et c'est de la magie à part entière... je m'imagine une mer miniature, entourée de terres immenses en guise d'immenses bateaux.

Le Morgon se transforme en piraterie. Il ne manque que le goût du sel. Pour le reste, la comparaison avec un océan format de poche tient tout son sens.



Les berges de galets. Les mirages. Le bleu. Paon. Azur. Nacré. Indigo. L'écume volage. Les sables fins. Le soleil immense et mandarine. L'air de Californie en plein été.

Les brasseurs de Chorges. Les brasses infinies. Les aqueducs malicieux. Chanteloube. Le bouquet final du mercredi soir de Savines, les soirs d'été. Le petit troquet improvisé. Les paillettes. Les golfes liliputiens. La table de pique nique, les pieds dans l'eau. Les chemins qui longent les clapotis. Pontis et sa forêt en surplomb.

L'immensité des vagues infimes. Le temps qui passe encore et toujours. Le soleil clair. La lune pleine, comme un confetti géant déposé la nuit tombée sur le lac.

Les vestiges engloutis. La toute proche Embrun. Les embruns. Les embrassades au soleil couchant. Les Calanques à nous. Le petit parfum de bout du Monde bien blotti en France.

Partir au Sauze comme si nous avions posé nos ailes sur une île géante, flottant dans le ciel, qui plonge ses collines dans l'eau turquoise en contrebas.







Curbans, petit matin d'automne

Entre Tallard et Sisteron, j'ai coché sur la carte un village un brin éloigné de l'axe principal. Et bien m'en a pris.

8h du matin, le givre perle sur les campagnes, et les façades prennent une allure de rêve éveillé.







Montfort, la vigie sublime

On descend doucement vers le Val de Durance, et nous nous arrêtons sur le bas-côté, au bord d'un village d'une beauté rare.

Montfort, 325 âmes, fait partie des villages, comme Lurs, Oraison ou Château-Arnoux Saint Auban, qui recèle de petits trésors cachés.

Moins connu que les voisines Valensole ou Banon, le village de Montfort complète avec harmonie, la liste déjà très prolifique de lieux à voir en Haute Provence.



Simiane La Rotonde, nid d'aigle mauve

Trait d'union entre les Alpes et la Provence, le cheptel de villages flirant avec la Montagne de Lure, est une destination à part entière. Lardiers, Banon (réputée pour son fromage) et Simiane la Rotonde font partie de mes trios de tête des villages à voir une fois dans sa vie.

Courant juillet, les champs de lavandins vous feront face, au rythme des "bagnoles" de Provence, du petit mistral perdu, et de merveilleuses calades.



Mane, un matin d'édén

Ce matin là, sous les 9 degrés chamboulés par un lointain mistral, Mane ressemble à un paquebot de pierre. En montant vers la citadelle, vous aurez l'impression d'être le pilote, sans avoir à vous soucier des ressacs de l'hiver.

Ici, la Provence, les Alpes, déjeunent, dînent, dorment ensemble. Le Pays de Forcalquier fait partie de ces mondes à part, où la cigale peut observer au loin, les cimes alpines.




Terre de mélange, Mane est un village qui prête à la rêverie. Au loin, vous contemplez l'île de Lure, le sombre Luberon encore endormi, et Forcalquier empêtrée dans une lumière magique et délicieuse.

L'envie vous viendra peut-être de pousser votre école buissonnière jusqu'aux Mourres, dans les hauteurs.

Tout, jusqu'à la devanture de l'épicerie, propose un incroyable voyage dans le temps.



*De curieux décors à
Simiane, rappelant une
époque révolue...*





Le Rocher d'Ongles

Entre Forcalquier et Banon, se niche un vaisseau de pierre, particulièrement esthétique en venant de la D950.

Ici, les maisons sont une véritable prolongation de la roche, comme si le tout ne formait qu'une seule et unique entité.

Ce décor irréel, fait partie de mes endroits favoris pour faire le vide, et imaginer. Imaginer ce qui se dit derrière chaque logis. imaginer l'atmosphère intrigante et malicieuse d'une vue de la fenêtre. Imaginer tout court, les plus beaux romans dans son esprit.



Sainte Croix du Verdon

*Ici, les chemins de traverse ressemblent à des plongeoirs géants...
Le Lac de Sainte Croix nous appelle, murmure ses secrets turquoise
au détour des belvédères nombreux, et des terrasses solaires.*






Saignon, la magie dans la peau

Il existe des villages perchés moins connus que Gordes, dans le Luberon, avec par exemple la sublime cité de Saignon.

Chevauchant la Vallée d'Apt, cette bourgade est truffée de fontaines, coins à l'ombre, lierres rampants, et terrasses enchantées.

En tombant nez à nez avec cette fontaine niché au coeur du village, vous ferez un incroyable voyage dans le temps. J'ai rarement été aussi subjugué par un lieu. 







Buoux, l'éveil des sens tout là haut

Autre lieu fascinant du Luberon, Buoux fait partie de ses villages figés dans le temps, où le retour aux sources devient un adage de tous les jours.


En ouvrant les fenêtres au petit matin, vous ressentirez sûrement cette ambiance de "retour aux sources" très agréable. A près de 1000 mètres d'altitude !





Jouques, l'escapade méridionale

Au bout du bout de la frange sud des Préaples, la Provence prend ici, un sacré tournant vers les lumières douces, épicées et éternelles. A Jouques, j'ai toujours été impressionné par les toutes petites ruelles, aux perrons propres, menant vers des ateliers hors du temps.







Rians, reine de la Provence Verte

Dans ce carnet de voyage, deux villages sont lovés dans le Haut-Var. Rians fait partie des destinations magiques pour toucher à la quintessence d'une Provence plus secrète, avec aux alentours les premières hauteurs qui mènent aux Alpes.



Villecroze, falaises et cieux d'azur

Je vous fais découvrir le Parc de Villecroze, créé par un couple d'américains, dans les années 1920. Sur près de 3 hectares, cet écrin de verdure est ouvert au public, et confère à ce village un air de paradis sur Terre.



Merci d'avoir lu ce second épisode de "Mon Carnet Secret"

Une des photos vous a fait de l'oeil ?

*Vous souhaitez avoir + de
renseignements sur tel ou tel lieu ?*

*Vous souhaitez recevoir en HD,
gratuitement une des photos, pour vos
fonds d'écran ?*

**Contactez moi à
cdrgregory@gmail.com**

**Retrouvez la carte inédite de 53 idées
sorties slow tourisme [via cet article](#)
(Mot de Passe : Slowtourisme2023)**



